








-  řešené území
-  CNZ - koridor nad plochami s rozdílným způsobem využití z nadřazené dokumentace pro dopravní infrastrukturu
-  NRBK - nadregionální biokoridor
-  LBC - lokální biocentrum
-  LBK - lokální biokoridor
-  NRBK - nadregionální biokoridor
-  LBC - lokální biocentrum

ZÁZNAM O ÚČINNOSTI územního plánu ČINĚVES:

vydávající správní orgán	Zastupitelstvo obce Činěves
datum nabytí účinnosti	
jméno a příjmení oprávněné úřední osoby pořizovatele	Mgr. akad. arch. Radka Kurčíková, DiS. Ph.D.
funkce oprávněné úřední osoby pořizovatele	vedoucí oddělení územního plánování
podpis oprávněné úřední osoby pořizovatele	
otisk úředního razítka (Městský úřad Poděbrady):	

Druh dokumentace: ÚZEMNÍ PLÁN (ÚP)		ÚZEMNÍ PLÁN ČINĚVES	
Pořizovatel: MěÚ Poděbrady Jiřího náměstí 20/I 290 31 Poděbrady		Zpracovatel: Ing. arch. Zdeněk Kindl Pravonín 167, 257 09 Pravonín	
Oprávněná osoba pořizovatele: Mgr. akad. arch. Radka Kurčíková, DiS. Ph.D.	Datum: září 2025	Měřítko: 1 : 50 000	
Č. a název výkresu: 6. VÝKRES ŠIRŠÍCH VZTAHŮ			